



Prefeitura Municipal da Estância Climática de São Bento do Sapucaí

Av. Sebastião de Melo Mendes, 511 – Centro – São Bento do Sapucaí – SP CEP 12490-000

PABX: (12) 3971-6110

E-mail: secretaria@saobentodosapucaí.sp.gov.br

www.saobentodosapucaí.sp.gov.br



LEI Nº. 1.524, DE 18 DE JANEIRO DE 2012.

Dispõe sobre a denominação de Rua no Jardim Nova Conquista de "Rua Walderino Vasconcelos Dantas".

ILDEFONSO MENDES NETO, Prefeito Municipal da Estância Climática de São Bento do Sapucaí, Estado de São Paulo, no uso de suas atribuições legais e nos termos da Lei Orgânica do Município,

Faz saber que a Câmara Municipal aprova e ele sanciona e promulga a seguinte Lei:

Art. 1º. Fica denominada "**Rua Walderino Vasconcelos Dantas**", a via pública, localizada no Jardim Nova Conquista neste município, anteriormente desprovida de denominação, tendo início no final da Rua Dr. Octávio Oscar Campello de Souza estendendo-se por 227,89 metros (duzentos e vinte e sete metros e oitenta e nove centímetros) finalizando na Avenida Sebastião Ferreira dos Santos, conforme mapa anexo.

Art. 2º. Esta Lei entra em vigor na data de sua publicação.

São Bento do Sapucaí, 18 de janeiro de 2012.

ILDEFONSO MENDES NETO
Prefeito Municipal

Registrada e publicada por afixação na sede da Prefeitura Municipal e arquivada no Cartório de Registro Civil, conforme art. 68, § 1º da Lei Orgânica do Município. Data supra.

LUCIANO AZEREDO DE ALMEIDA
Secretário Geral de Assuntos Jurídicos



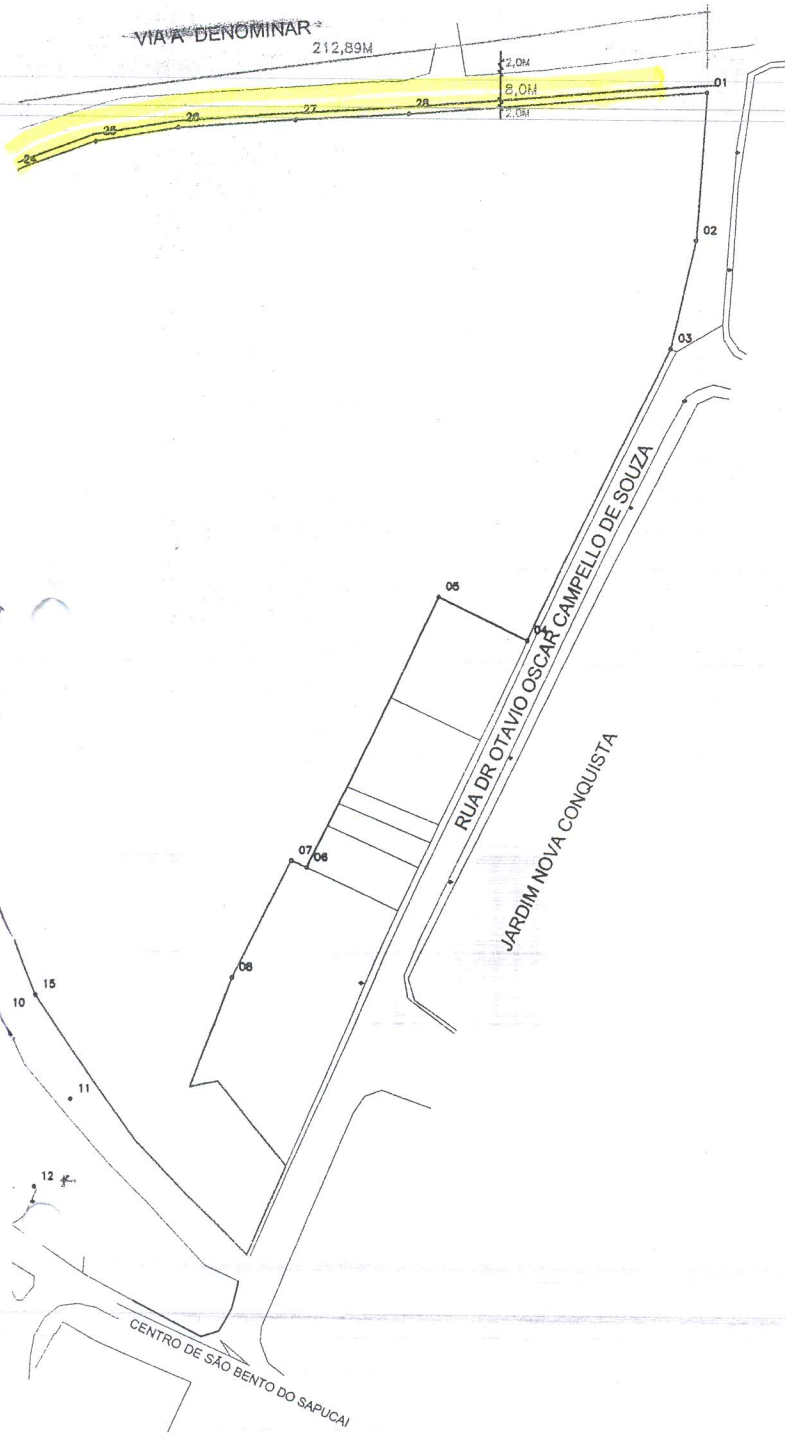


Tabela de Coordenadas - Azimutes - Distâncias

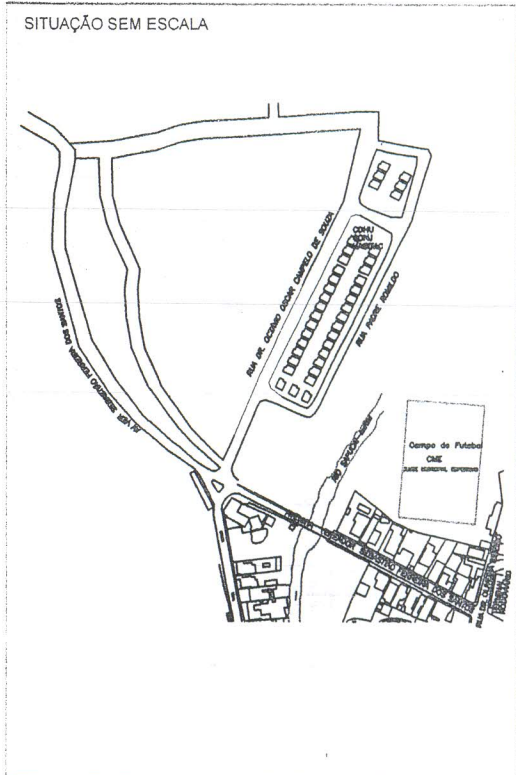
Ponto	Azimute	Distância(m)	X(m)	Y(m)
01 - 02	184°05'22"	37,39	150.211,034	250.261,905
02 - 03	192°44'52"	27,77	150.204,906	250.234,814
03 - 04	205°52'04"	81,67	150.169,272	250.161,326
04 - 05	295°52'04"	24,93	150.146,836	250.172,204
05 - 06	205°56'40"	75,96	150.113,604	250.103,901
06 - 07	295°03'48"	4,13	150.109,861	250.105,651
07 - 08	206°52'15"	32,92	150.094,980	250.076,283
08 - 09	200°32'12"	29,25	150.084,718	250.048,888
09 - 10	78°06'27"	6,94	150.091,509	250.050,319
10 - 11	141°40'46"	27,51	150.108,569	250.028,733
11 - 12	203°13'15"	24,34	150.098,974	250.006,369
12 - 13	315°07'58"	21,66	150.083,696	250.021,718
13 - 14	317°22'58"	18,19	150.071,379	250.035,104
14 - 15	325°16'22"	44,79	150.045,864	250.071,915
15 - 16	337°07'34"	36,56	150.031,654	250.105,596
16 - 17	350°19'10"	26,55	150.027,190	250.131,770
17 - 18	356°27'29"	24,89	150.025,652	250.156,615
18 - 19	6°59'42"	17,69	150.027,806	250.174,173
19 - 20	335°46'11"	27,88	150.016,365	250.199,595
20 - 21	337°20'09"	16,22	150.010,115	250.214,563
21 - 22	346°31'13"	24,65	150.004,368	250.238,537
22 - 23	358°13'31"	33,93	150.003,317	250.272,451
23 - 24	79°18'21"	38,32	150.040,970	250.279,562
24 - 25	70°30'25"	21,83	150.061,547	250.286,846
25 - 26	80°26'39"	20,97	150.082,228	250.290,327
26 - 27	86°09'53"	28,77	150.110,934	250.292,251
27 - 28	86°27'05"	28,34	150.139,219	250.294,005
28 - 01	86°00'50"	74,66	150.213,701	250.299,195

desenho Vistoria sem plantas



NOTAS


1) CONFERIR MEDIDAS E QUANTIDADES NO LOCAL
 2) AS COTAS ESTÃO EM CENTÍMETROS.



REVISÕES

Nº	Data	Revisão	Desenho	Aprovação

Título: ÁREA DE DOMÍNIO PÚBLICO		Folha: 01
Objetivo: NOMEAÇÃO DE VIAS DE ACESSO		
Imóvel:		
Interessado: P.M.E. de São Bento do Sapucaí	Data: Janeiro/2.012	
Localidade: Jd Nova Conquista - S. B. do Sapucaí		
Estado: São Paulo	Escala: indicada	
Prefeito: ILDEFONSO MENDES NETO	Resp. Técnico: ENG. ROBERTO G. DANTAS CREA Nº 060072051-0 ART. Nº 6222122009154182	Resp. Técnico: ENG. ROBERTO G. DANTAS CREA Nº 060072051-0 ART. Nº 6222122009154182



Prefeitura Municipal da Estância de São Bento do Sapucaí

Assunto: ÁREA DE DOMÍNIO PÚBLICO		folha nº 01	
Local: JARDIM NOVA CONQUISTA São Bento do Sapucaí		estágio: ESTUDO DE PROJETO	escala: 1/50
		data: Janeiro/2012	indicada: 00