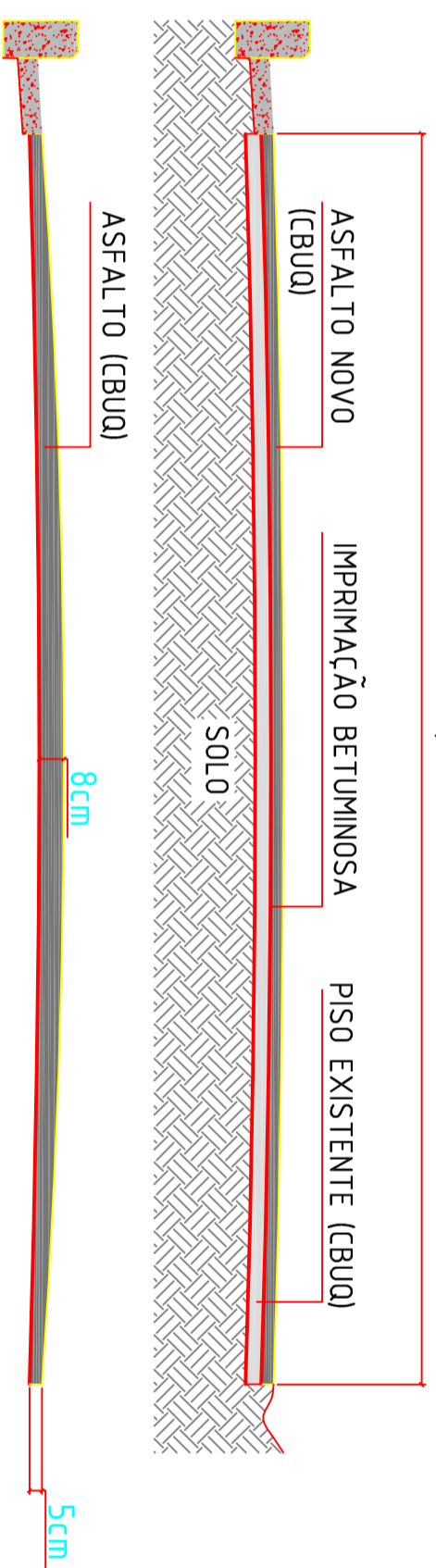


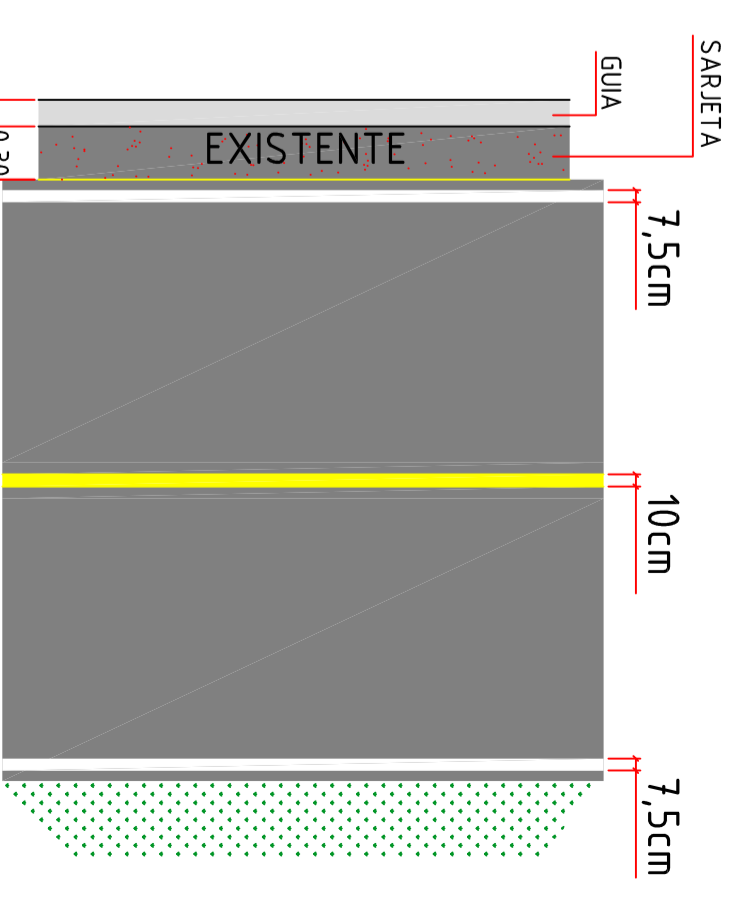
LOCALIZAÇÃO



LARGURA = 6,00m

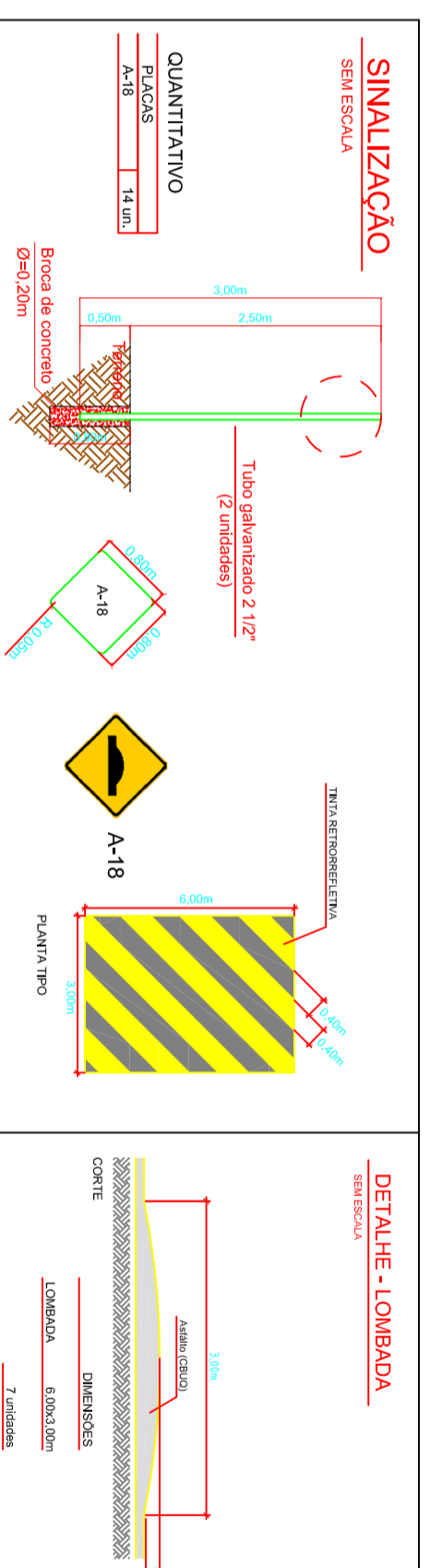


CORTE ESQUEMÁTICO
SEM ESCALA

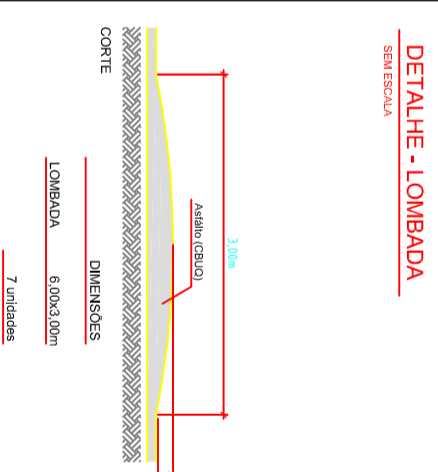


DETALHE DA VIA
SEM ESCALA

Obs: Para execução da sinalização horizontal e vertical consultar os Manuais do DETRAN.

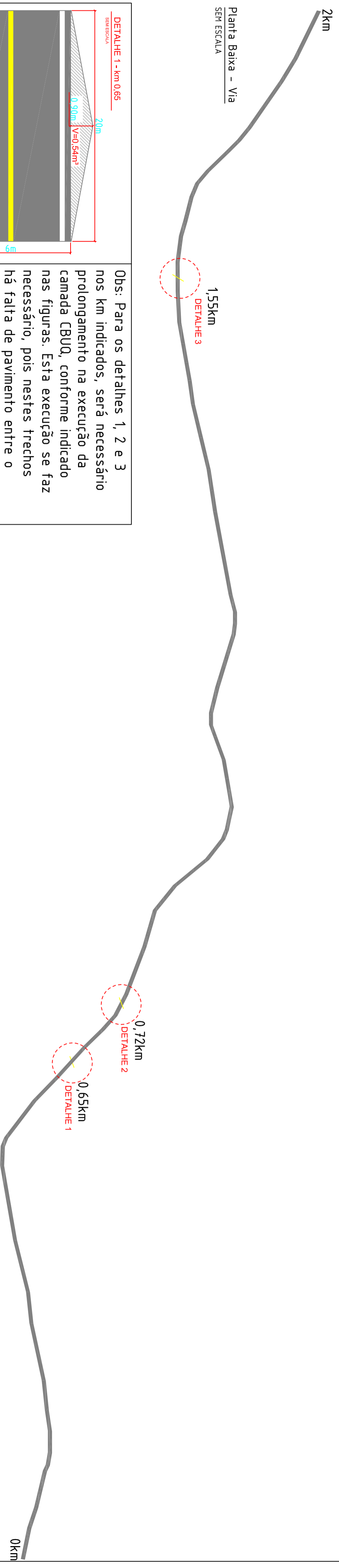


DETALHE - LOMBADA
SEM ESCALA



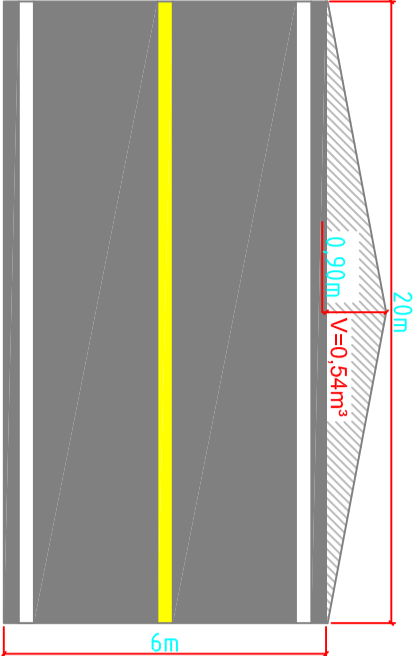
Extensão: 2.000 metros

Planta Baixa - Via
SEM ESCALA

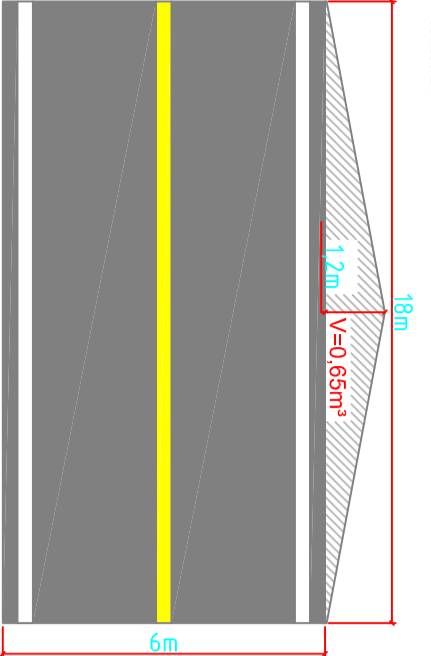


Obs: Para os detalhes 1, 2 e 3 nos km indicados, será necessário prolongamento na execução da camada CBUQ, conforme indicado nas figuras. Esta execução se faz necessário, pois nestes trechos há falta de pavimento entre o piso existente e a sarjeta/meio fio.

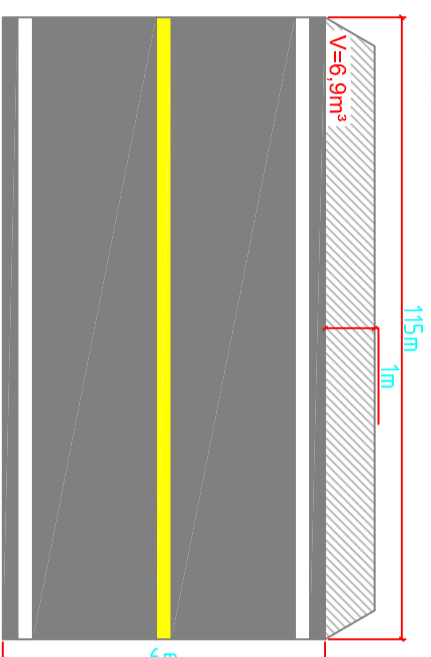
DETALHE 1 - km 0,65
SEM ESCALA



DETALHE 2 - km 0,72
SEM ESCALA



DETALHE 3 - km 1,55
SEM ESCALA



<p>Título: Recapeamento Asfáltico Bairro do Serrano</p> <p>Objetivo: Implantação / Corte / Detalhe Via</p> <p>Imãvel: Estrada Municipal Armando Pereira Goulart - Bq Serrano</p> <p>Interessado: P. M. São Bento do Sapucaí</p>		<p>Folha: Única</p>	
<p>Localidade: São Bento do Sapucaí - SP</p>		<p>Data: Fev / 2017</p>	
<p>Assunto: Recapeamento Asfáltico Bairro do Serrano</p>		<p>Escala: Indicadas</p>	
<p>Local: Estrada Municipal Armando Pereira Goulart, Bq Serrano - S.B. Sapucaí/SP</p>		<p>Estápio: Projeto Padrão:</p>	
<p>Responsável Técnico: ENG. GILSON L. O. SANTOS CREA Nº 5062053958 ART Nº 280272301714/19863</p>		<p>Autor do Projeto: ENG. GILSON L. O. SANTOS CREA Nº 5062053958 ART Nº 280272301714/19863</p>	
<p>Prefeito Municipal: Ronaldo Rivelino Venâncio</p>		<p>Desenho: Gilson L. O. Santos Data: Fev/2017 Rev: 00</p>	
<p>Prefeitura Municipal da Estância Climática de São Bento do Sapucaí Paço Municipal Professor Miguel Reale Av. Sebastião de Melo Mendes, 511 - Bairro Santa Teresinha São Bento do Sapucaí - SP CEP 12490-000 Fone 12 3971-6110 www.saobentodosapucaí.sp.gov.br engenheria@saobentodosapucaí.sp.gov.br</p>		<p>Escala: Indicadas</p>	

